



SLOVENSKÝ RAJ & SPIŠ



POTULKY KRÁSAMI A ZAUJÍMAVOSŤAMI REGIÓNU

SPRIEVODCA
JESEŇ & ZIMA



OŠTARA SLOVENSKEU NAJAT SPIŠ

OBSAH

- 6 ŠTYRIKRÁT INÝ SLOVENSKÝ RAJ A SPIŠ
- 8 MARKUŠOVSKÉ STENY
- 10 BIELA SKALA
- 12 SKALNÉ MESTO V DREVENÍKU
- 14 BANSKÝ SKANZEN HNILČÍK
- 16 MALÉ ZAJFY
- 18 HISTORICKÁ GELNICA A GELNICKÝ HRAD
- 20 HAVRANIA SKALA - 1156 m n. m.
- 22 BOROVNIAK (ONDREJISKO) - 1272 m n. m.
- 24 ŠARKANOVA DIERA – PORÁČ
- 26 VODNÁ NÁDRŽ KLAUZY
- 28 ZJAZDOVÉ A BEŽECKÉ LYŽOVANIE, ĽADOLEZENIE
- 30 ZIMNÉ AKTIVITY V RAJI
- 32 ZIMA NA JUŽNOM SPIŠI
- 34 OOCR SLOVENSKÝ RAJ & SPIŠ



Vitajte

SLOVENSKÝ RAJ A SPIŠ

Jar, leto, jeseň a zima. Každé z ročných období dáva regiónu Slovenského raja a južného Spiša osobitú tvár a čaro. Nech už sa k nám vyberiete v ktoromkoľvek z nich, zažijete vždy niečo iné, špeciálne práve pre danú sezónu. Na jar neopakovateľnú atmosféru zrodu nového života, rozkvitnuté lúky, sviežu vôňu a farby mladej vegetácie, stretnutia s novými generáciami živočíchov od hmyzu až po šelmy. Cez leto dlhé teplé dni ako stvorené na zábavu a oddych pri vode... V brožúrke, ktorú práve držíte v rukách, by sme však chceli upriamiť pozornosť na ďalšie dve obdobia, ktoré sú často neprávom opomínané.

Štyri ročné obdobia

ŠTYRIKRÁT INÝ SLOVENSKÝ RAJ A SPIŠ

Stabilné jesenné počasie vytvára azda najvhodnejšie podmienky v roku pre turistiku, ako aj pre návštevu kultúrno-historických pamiatok. Na turistických trasách v Slovenskom raji a jeho okolí vládne v porovnaní s letom oveľa pokojnejšia, romantická atmosféra. Vďaka všadeprítomným pestrým farbám a mäkkému svetlu je jeseň zároveň najobľúbenejším obdobím amatérskych i profesionálnych fotografov.

Cez zimu sa Slovenský raj a južný Spiš stáva rajom zimných športov, no netreba sa báť vyraziť ani na turistiku. Snehová pokrývka tlmí všetok ruch, v prírode panuje dokonalé ticho a pokoj, prerušované iba vŕzganím snehu pod topánkami. Pre skúsenejších turistov sú výzvou zimné rokliny Slovenského raja, ktoré sú s výnimkou Ferraty HZS Kysel' otvorené celoročne. V prípade priaznivých podmienok je na vybraných vodopádoch povolené dokonca aj l'adolezenie.

Na nasledujúcich stranách vám prinášame niekoľko tipov práve na jesenné a zimné potulky v našom regióne. Do pozornosti dávame miesta a zaujímavosti, ktorým väčšinou nepatria prvé stránky turistických bedekrov, no ich skrytá krása vás možno milo prekvapí.

Prajeme vám príjemný pobyt v Slovenskom raji a na Spiši!



I.

Markušovské steny

Obec Markušovce neďaleko Spišskej Novej Vsi je turistami najčastejšie vyhľadávaná pre svoj honosný renesančný kaštieľ a letohrádok Dardanely s muzeálnymi expozíciami.



Šikľavá skala, foto: Peter Olekšák

Nie každý však vie o rovnako zaujímavom prírodnom skvoste Markušovské steny, nachádzajúcom sa v susedstve obce. Prostredím Markušovských stien vás z centra Markušoviec prevedie žltá značený náučný chodník, ktorý končí v susednej obci Matejovce nad Hornádom.



Markušovské steny, foto: Milan Barlog

Celý náučný chodník má dĺžku 6 kilometrov a jeho prechod vám zaberie približne 2 hodiny. Ide teda o nenáročnú vychádzku vhodnú pre všetky vekové kategórie aj v jesennom či zimnom období.

Ak sa výlet rozhodnete absolvovať v zime, z Matejoviec nad Hornádom môžete po pravom brehu Hornádu pokračovať ešte ďalej, až k takzvanej Šikľavej skale.


Na tomto masívnom skalnom previse sa v prípade silnejších mrazov tvorí ľadopád s výškou až 14 metrov, pri ktorom sa budete cítiť ako v ľadovom kráľovstve.

Súčasťou Markušovských skál je aj unikátny útvar Markušovský skalný hrieb.



Markušovské steny sa vypínajú pozdĺž ľavého brehu rieky Hornád a vytvárajú tu neopakovateľnú krajinnú scenériu. V roku 1988 boli dokonca vyhlásené za národnú prírodnú pamiatku. Ich súčasťou je aj unikátny útvar Markušovský skalný hrieb.

MARKUŠOVSKÉ STENY



GPS: 48.9165, 20.64988

II.

Biela skala

Pohorie Galmus je vďaka svojmu krasovému reliéfu často označované aj ako „malý Slovenský raj“. Okrem viacerých krasových dolín a zaujímavých skalných útvarov láka turistov aj svojimi atraktívnymi vyhlídkovými vrcholmi.

Jedným z nich je Biela skala vypínajúca sa nad rázovitou obcou Slovinky. Peší výstup zo Sloviniek na Bielu skalú po žltom značenom turistickom chodníku vám zaberie približne hodinu a pol.

Vrcholu Bielej skaly dominuje 3 metre vysoký drevený kríž a pre turistov sú tu umiestnené lavičky ako stvorené na oddych po strmom výstupe.



BIELA SKALA



GPS: 48.89642, 20.83578

Zo skaly sa v prípade priaznivého počasia otvárajú panoramatické výhľady na hrebeň Hnileckých vrchov, Slovinskú skalú, Kojšovskú hoľu a obec Slovinky.

Zapísať sa tu môžete aj do vrcholovej knihy, ktorá sa nachádza v nerezovej schránke na turistickom rázcestníku.

Z Bielej skaly sa v závislosti od vášho času a síl dá pokračovať ďalej viacerými smermi. Či už do mesta Krompachy, rekreačnej oblasti Zahura pri Spišských Vlachoch, obce Olcnava, alebo aj celým hrebeňom Galmusu až do obce Poráč. V prípade takéhoto celodenného výletu vás na hrebeni pohoria za vynaloženú energiu odmenia ešte dve atraktívne vyhlídky – Kňazovka a Vysoký vrch. K nim vedú z hlavnej modro značenej hrebeňovej trasy krátke odbočky.

Vrcholu Bielej skaly dominuje 3 metre vysoký drevený kríž.



Skalné mesto v Dreveníku

Historický klenot Spiša, Spišský hrad, zapísaný aj na Zozname svetového kultúrneho dedičstva UNESCO, sa každoročne stáva cieľom tisícov turistov. Jeho návštevu vám však odporúčame spojiť aj s prechádzkou do neďalekej Národnej prírodnej rezervácie Dreveník.

NPR Dreveník sa rozdeľuje na dve travertínové skalné mestá s názvami „Peklo“ a „Raj“. V nich sa nachádzajú početné krasové útvary, travertínové steny a veže, často vyhľadávané skalolezcami.

Vsusedstve rezervácie Dreveník sa nachádzajú ďalšie menšie travertínové kopy – Sobotisko, Spišský hradný vrch, Ostrá hora a Sivá brada.


Dreveník je najväčšiu travertínovú kopou na Slovensku, zapísanou aj na Zozname svetového kultúrneho a prírodného dedičstva UNESCO.



Pohľad z Dreveníka na Spišský hrad, foto: archív OOCR Slovenský raj & Spiš



SKALNÉ MESTO V DREVENÍKU



GPS: 48.98609, 20.77562

Zvrcholovej plošiny Dreveníka sa otvárajú pôsobivé panoramatické výhľady na okolitú spišskú krajinu, konkrétne Hornádsku kotlinu ohraničenú pohoriami Branisko, Levočské vrchy a Volovské vrchy. Celým územím NPR Dreveník prechádza žltý značený turistický chodník vedúci priamo od Spišského hradu a končiaci v obci Žehra, známej svojim neskororománskym kostolíkom, rovnako zapísaným na zozname UNESCO.

IV.

Banský skanzen Hnilčák

Región južný Spiš po stáročia vďačil za svoju prosperitu a rozmach predovšetkým baníctvu. Baníci tu od pradávna dolovali rudy rozličných kovov v desiatkach banských diel. Dnes, keď táto činnosť v regióne utícha, sa v niekdajších baníckych obciach a mestách na pamiatku zašlej slávy baníctva budujú rozličné tematické náučné chodníky a skanzeny.



Hnilčák, štôlna Ľudmila, foto Miloš Greisel

BANSKÝ SKANZEN HNILČÁK



GPS: 48.85627, 20.57175

Banský skanzen v Hnilčáku sa skladá z troch častí.


1. MUZEÁLNA EXPOZÍCIA
2. PODZEMNÉ PRIESTORY
3. ŠTYRI NÁUČNÉ MONTÁNNÉ CHODNÍKY

Jeden z najzaujímavejších banských skanzenov sa nachádza v obci Hnilčák, ktorá mimochodom patrí medzi najdlhšie obce na Slovensku. Banský skanzen v Hnilčáku sa skladá z troch častí. Prvou je muzeálna expozícia umiestnená v historickej budove bývalej školy v miestnej časti Jerhouta, v susedstve obecného úradu. Ďalej, v časti Roztoky môžete nazrieť priamo do podzemných priestorov sprístupnenej banskej štôlny Ľudmia. Treťou časťou skanzenu sú štyri náučné montánne chodníky: trasa A - Roztoky, trasa B – Bindt, trasa C – Grétla a trasa D – Údolím Železného potoka.

Najvhodnejší variant postupu skanzenom podľa Vašich časových možností Vám odporučí skúsený lektor. Viac informácií o skanzene je možné nájsť na webovej stránke skanzenhnilcik.sk.



MALE ZAJFY



GPS: 48.88988, 20.37025

Malé Zajfy je pomenovanie jednej z očarujúcich, no pomerne málo známych dolín na juhu Národného parku Slovenský raj. Na rozdiel od roklín Slovenského raja dolina Malé Zajfy nemá krasový charakter. Avšak, je domovom množstva vzácných rastlinných spoločenstiev a živočíchov, vďaka čomu bola v roku 1993 vyhlásená za Prírodnú rezerváciu.

Osou doliny je Vráblovský potok, ktorý na svojom toku vytvára atraktívne meandre. Prechádzka z obce Stratená cez Stratenskú pílu do Malých Zajfov je nenáročná v akomkoľvek ročnom období, vhodná pre všetky vekové kategórie návštevníkov. Vďaka tomu, že až po rázcestie Veľké a Malé Zajfy turistická trasa vedie po asfaltovej ceste s miernym stúpaním, vybrať sa tu smelo môžu aj rodinky s malými deťmi v kočiaroch.

Pre zdatnejších turistov je ideálnou voľbou stredne náročný náučný chodník Slovenský raj – juh. Tento začína v obci Dedinky, vedie pozdĺž brehu priehrady Palcmanská Maša na Stratenskú pílu, hore dolinou Malé Zajfy, na planinu Geravy a späť na Dedinky. Celý okruh meria 11 kilometrov a jeho prechod trvá približne 3,5 hodiny chôdze. Nádherná prírodná scenéria v doline Malé Zajfy a jej okolí štedro odmení každého turistu, ktorý sa do tejto časti národného parku vyberie.

Malebnému údoliu Malých Zajfov dominuje kľukavíaci sa potôčik.



Vráblovský potok, foto: Peter Olekšák

HISTORICKÁ GELNICA A GELNICKÝ HRAD

Pri návšteve niekdajšieho slobodného kráľovského mesta Gelnica na vás história dýcha doslova z každej strany. Rozkvet baníctva a remesiel priniesol mestu bohatstvo, ktoré sa prejavilo najmä v architektúre.

Historické centrum mesta je lemované honosnými barokovými sídlami zámožných majiteľov baní. Dominuje mu Rímskokatolícky kostol Nanebovzatia Panny Márie a budova historickej radnice, v súčasnosti sídlo Banského múzea. Pri návšteve mesta si určite spravte prechádzku aj ku zrúcanine Gelnického hradu, pôvodom z 13. storočia.

Gelnický hrad sa vypína nad západnou časťou mesta na vršku Zámčisko. V 16. storočí hrad bol hrad zbúraný, následne však pripadol šľachtickému rodu Thurzovcov, ktorí ho dali obnoviť. Od tých čias sa hradu hovorilo aj Thurzov hrad. Zaujímavosťou je, že hradné bralo bolo v minulosti popretkávané podzemnými chodbami slúžiacimi pre núdzový únik z hradu. Prechádzka k ruinám hradu je nenáročná, vhodná pre všetky vekové kategórie návštevníkov. Za námahu budete odmenení výhľadom na okolité Volovské vrchy, ktoré sa z hradného kopca otvárajú.



Historická Gelnica a Gelnický hrad

VI.



Zrúcaniny Gelnického hradu, foto: archív OOCR Slovenský raj & Spiš




Banické múzeum Gelnica, foto: archív mesta Gelnica

Havrania skala - 1156 m n. m.

Juh Slovenského raja ponúka viacero veľmi atraktívnych vyhlídkových vrchov. Jedným z nich je aj Havrania skala, ktorá sa s výškou 1 156 metrov týči neďaleko obce Stratená.

HAVRANIA SKALA

1156 m n. m.



GPS: 48.89007, 20.34452

Tento dominantný vrch sa vyznačuje vysokými skalnými zrázmi spadajúcimi na východ do doliny Veľké Zajfy. Z vrcholového brala sa naskytajú panoramatické výhľady na centrálnu časť národného parku, ako aj na západný cíp priehrady Palcmanská Maša. V samotnom brale sa nachádza aj niekoľko menších prístupných jaskýň.

Pod Havraňou skalou v Suchej doline sa nachádza zvláštny prírodný jav Slovenského raja - Občasný prameň.

Na Havraniu skalú sa viete dostať tromi rôznymi turistickými chodníkmi – zo Stratenského kañonu, Stratenskej Píly i priamo z obce Stratená. Kvôli strmším stúpaniam ide o stredne náročnú vychádzku vyžadujúcu istú dávku kondície. Po ceste si však môžete oddýchnuť napríklad pri zaujímavom prírodnom výtvore Občasný prameň. Úsekom od Občasného prameňa na vrchol Havranej skaly vás bude sprevádzať náučný chodník so siedmimi informačnými panelmi venovanými histórii a prírodným zaujímavostiam okolia.



Panoramatický výhľad z Havranej skaly, foto: archív OOCR Slovenský raj & Spiš



Havrania skala, foto: Peter Olekšák


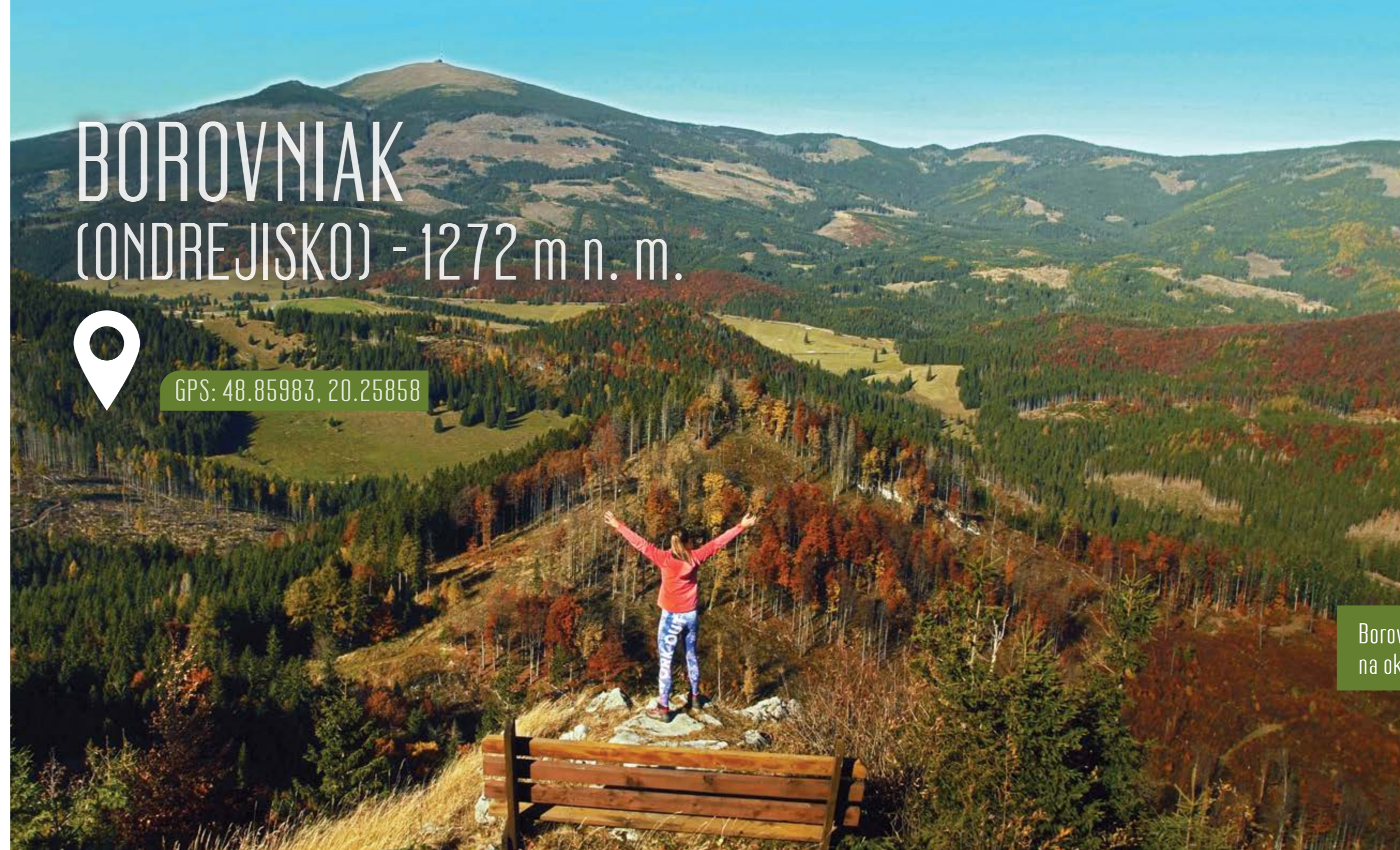


VIII.

Borovniak (Ondrejisko) - 1272 m n. m.

Jedným z najznámejších turistických lákadiel okolia obce Stratená je bezpochyby svetoznáma Dobšinská ľadová jaskyňa. Atraktívnym, no o niečo menej známym turistickým cieľom v jej blízkosti je aj vyhliadkový vrch Borovniak, ktorý na rozdiel od jaskyne môžete navštíviť celoročne.

Borovniak tvorí súčasť masívu Ondrejisko a s výškou 1 272 metrov patrí medzi najvyššie vrchy Slovenského raja. Otvárajú sa z neho výhľady na celú západnú časť národného parku s dolinou rieky Hnilec, i na neďalekú Kráľovu hoľu, ktorá je už súčasťou pohoria Nízke Tatry.



GPS: 48.85983, 20.25858

Borovniak ponúka krásne výhľady na okolitú prírodu a neďalekú Kráľovu hoľu



Na sedle Besník pod Borovniakom sa stretávajú hranice až troch regiónov – Spiš, Gemer a Horehronie. Zároveň tu susedia tri národné parky – Slovenský raj, Muránska planina a už spomínané Nízke Tatry. Po náročnom výstupe určite oceníte drevenú lavičku, ktorá je osadená priamo na vrcholovej vyhliadke a je ako stvorená pre chvíľku oddychu a rozjímania nad krásou okolitej prírody.

Na Borovniak sa najrýchlejšie dostanete buď priamo zo Sedla Besník, alebo z osady Dobšinská Ľadová Jaskyňa, kde sa nachádza aj železničná stanica, parkovisko a možnosti občerstvenia.

IX.

Šarkanova diera - Poráč

Pohorie Galmus v blízkosti obce Poráč je známe množstvom krásnych útvarov a tajomných jaskýň. Azda najznámejšou z nich je takzvaná Šarkanova diera. Nachádza sa pod skalným hrebeňom medzi kopcami Vysoký vrch a Borisová. V roku 1979 bola vyhlásená za Chránený prírodný výtvor.

Jaskyňa je dlhá 177 metrov. Pozostáva z Pastierskej chodby, vysokého Archeologického dómu a končí priestorom Galéria. Jaskyňu obývajú netopiere, ktoré sú zákonom chránené. Okrem toho je jaskyňa od roku 1979 vyhlásená za chránený prírodný výtvor, preto je vstup do jaskyne verejnosti povolený len počas sezóny a v doprovide sprievodcu.

Jaskyňa predstavuje veľký pojem medzi archeológmi, ako nálezisko vzácnych artefaktov pravekého človeka, ktorý ju obýval už v období mladšej doby kamennej, teda okolo roku 4 400 pred našim letopočtom. V blízkosti Šarkanovej diery sa nachádza aj menšia jaskyňa Chyža s dĺžkou 14 metrov, v ktorej sa našli najstaršie pozostatky domestikovaného psa na Slovensku.



Vchod do jaskyne Šarkanova diera, foto: Majka Sabolová Rusnáková

Jaskyňa má zvršku sintrovej výzdoby, významné archeologické a paleontologické nálezy.



ŠARKANOVA DIERA - PORÁČ



Ku Šarkanovej diere vedie červeno značený turistický chodník z obce Poráč, cez Vysoký vrch s nádhernými výhľadmi, ako aj náučný chodník so štyrmi informačnými panelmi, ktorý začína pri obľúbenom rekreačnom stredisku Poráč Park v Poráčskej doline.

Vodná nádrž Klauzy

Východiskom pre túru ku Klauzom môžu byť buď turistické centrá Čingov, Košiarny Briežok, Podlesok, obec Spišské Tomášovce (cez Tomášovský výhľad), alebo obec Dedinky na juhu Raja. Klauzy ležia na zeleno značenom náučnom turistickom chodníku pretínajúcom celý národný park. Nech už sem vyrazíte z ktoréhokolvek smeru, ide o stredne náročnú vychádzku, na ktorú si rozhodne vyčleňte celý deň.



Klauzy, foto: Peter Olekšák

Vodná nádrž Klauzy sa nachádza uprostred malebnej prírodnej scenérie na hornom toku Bieleho potoka. Svoju pôvodnému účelu slúžila od svojho postavenia v roku 1781 až do roku 1950. Dnes sa využíva primárne pre chov rýb a plní estetickú funkciu. Kúpanie tu nie je povolené. Každopádne, teplota vody v nádrži je aj počas najhorúcejšieho leta veľmi nízka.



Klauzy, foto: Peter Olekšák

nemame

VODNÁ NÁDRŽ KLAUZY


V prostredí dnešného Národného parku Slovenský raj bolo v minulosti vybudovaných viacero umelých vodných diel, takzvaných tajchov. Tieto však neslúžili účelom baníctva ako v iných častiach Slovenska, ale činnosťiam spojeným s ťažbou a splavom dreva. Priamo v srdci Raja môžete navštíviť jeden z nich, s názvom Klauzy.

I.

Zjazdové a bežecké lyžovanie, ľadolezenie

Ak patríte medzi milovníkov bežeckého lyžovania, pridte si vychutnať skvelé športové vyžitie v areáloch bežeckého lyžovania **v sedle Grajnár** v blízkosti mesta Spišská Nová Ves, v novom Areáli bežeckého lyžovania **v Dobšinskej ľadovej Jaskyni, v obci Mlynky - Biele Vody**, či tiež **na Lyžiarskej stope Poráč.**

V prípade priaznivých snehových podmienok je možnosť športového vyžitia na bežkách aj **na prímestskom športovom letisku v Spišskej Novej Vsi.**



Bežecký areál Mlynky - Biele Vody, foto: archív OOCR

Nadšenci ľadolezenia zas iste ocenia možnosť zdolať ľadopády pomocou špeciálneho vybavenia, a to v roklinách **Suchá Belá, Piecky, Sokolia dolina, Kláštor-ská roklina, Zejmarská roklina** a tiež **na Letanovskom mlyne.**



Sokolia dolina, foto: Peter Olekšák

Lyžiarske strediská v regióne:

- **Ski Telgárt** | www.skitelgart.sk
- **Ski Gugel Mlynky** | www.skimlynky.eu
- **Ski Mlynky - Biele Vody** | www.skimlynky.sk
- **Ski centrum Hnilčík - Mraznica** | www.scm.sk
- **Relax Center Plejsy - lyžiarske stredisko** | www.plejsy.sk
- **Ski Poráčska dolina** | www.poracpark.sk/sk/lyzovanie
- **Ski Vernár - Studničky** | www.vernar-studnicky.com



ZJAZDOVÉ A BEŽECKÉ LYŽOVANIE, ĽADOLEZENIE

Počas zimy panuje v Slovenskom raji a na južnom Spiši dokonalý pokoj. Ruch pretrváva iba v oblúbených regionálnych lyžiarskych strediskách, ktoré pre svoje kvalitné služby, rodinnú atmosféru a cenovú dostupnosť vyhľadávajú lyžiari a snowboardisti z celého Slovenska i zo zahraničia. Pokiaľ vás nebaví tlačiť sa medzi davmi lyžiarov v prestížnych slovenských, či zahraničných strediskách, pridte si zalyžovať k nám!

ZIMNÉ AKTIVITY V RAJI


Región Slovenský raj a južný Spiš nestráca svoje čaro ani počas zimy. Práve naopak. Vodopády v roklinách Slovenského raja, ktoré sú s výnimkou Ferraty v Kyseli prístupné celoročne, sa premieňajú na magické ľadopády, sneh vŕzga pod nohami, všetko sa leskne nabiele a na turistických chodníkoch vládne podmanivý pokoj a ticho.

Pokiaľ patríte medzi vyznávačov aktívnej dovolenky so štipkou dobrodružstva, rozhodne neobídite turistické stredisko **Čingov** v Slovenskom raji. Nachádza sa neďaleko obcí Smižany a Spišské Tomášovce i okresného mesta Spišská Nová Ves. A má čo ponúknuť aj náročným turistom. Ani nie hodinka chôdze vás z neho delí od jedného z najkrajších vyhlídkových bodov na Slovensku - **Tomášovského výhľadu**, z ktorého sa otvárajú nádherné výhľady do širokého okolia i na blízke Tatry. **Sokolia dolina**, je so svojim 75 metrov vysokým Závojom vodopádom považovaná za najdivokejšiu v Slovenskom raji.

Odporúčame vám tiež navštíviť historické **Kláštorisko** s pozostatkami 700 rokov starého kartuziánskeho kláštora, kam vás privedie malebná Kláštorská roklina. Vyhladávaným nástupným miestom na početné obľúbené trasy v Slovenskom raji (smer Kláštorisko, Kláštorská roklina, Prielom Hornádu...) je aj **Letanovský mlyn** pri neďalekej obci Letanovce.



Kartuziánsky kláštor na Kláštorisku, foto: archív OOCR Slovenský raj & Spiš



Roklina Suchá Belá, foto: Peter Olekšák

Zimné aktivity v raji

II.

Zima na južnom Spiši

Takmer nepoznaný klenot prírody južného Spiša reprezentovaný krasovým pohorím Galmus, často nazývaným aj „malý Slovenský raj“, či národnými prírodnými rezerváciami Galmuská tisina a Červené skaly, môže svojou krásou smelo konkurovať aj oveľa známejším dolinám, ako sú napríklad Zádielská na Gemeri či Gaderská na Liptove. Podmanivé výhľady na celý Spiš sa otvárajú z vrcholov Vysoký vrch, Bukovec, Biela skala, Kňazovka a Slovinska skala, ktoré si zaručene zamilujete.



Vysoký vrch (824 m n.m.), foto: Majka Sabolová Rusnáková

Dokonalý oddych „na konci sveta“. Pokiaľ hľadáte práve toto, rázovitá dedinka Poráč s príhľou Poráčskou dolinou je pre vás ideálna voľba.

ZIMA NA JUŽNOM SPIŠI



Oblíbeným miestom pre dobrodruhov je tiež tajomná jaskyňa Šarkanova diera, ktorú kedysi obýval aj pračlovek a jaskynný medveď. Milovníci nordic walkingu si zas môžu užiť „walkovanie“ prekrásnou prírodou na špeciálne značených okruhoch. Početné atraktívne, kvalitne značené cykloturistické trasy spájajú Poráč s mestom Krompachy a strediskom Plejsy, ako aj so susednými horskými obcami Závadka a Hnilčik.

Tento odľahlý kus Spiša je známy aj baníckymi tradíciami, preto prijmite pozvanie nahliadnuť aj do baníckej minulosti obce Poráč. Navštívte Banský skanzen pri stredisku Poráč Park alebo sa prejdite niektorým z troch okruhov Poráčskeho baníckeho chodníka.

Užite si pokoj a intimitu tohto pôvabného miesta v území temperamentných a pohostinných Rusínov s vlastnou írečitou kultúrou, ktorí vám dajú pocítiť, že ste medzi nimi vítaní.



Oblasťná organizácia cestovného ruchu Slovenský raj & Spiš (OOCR) je organizáciou destinačného manažmentu v území Slovenského raja a južného Spiša.



OOCR

SLOVENSKÝ RAJ & SPIŠ

OOCR Slovenský raj & Spiš vytvára aktívnu partnerskú platformu spolupráce podnikateľov ponúkajúcich produkty a služby v cestovnom ruchu, samospráv miest a obcí regiónu, Správy Národného parku Slovenský raj so sídlom v Spišskej Novej Vsi a širšieho spektra odborných a neziskových organizácií.

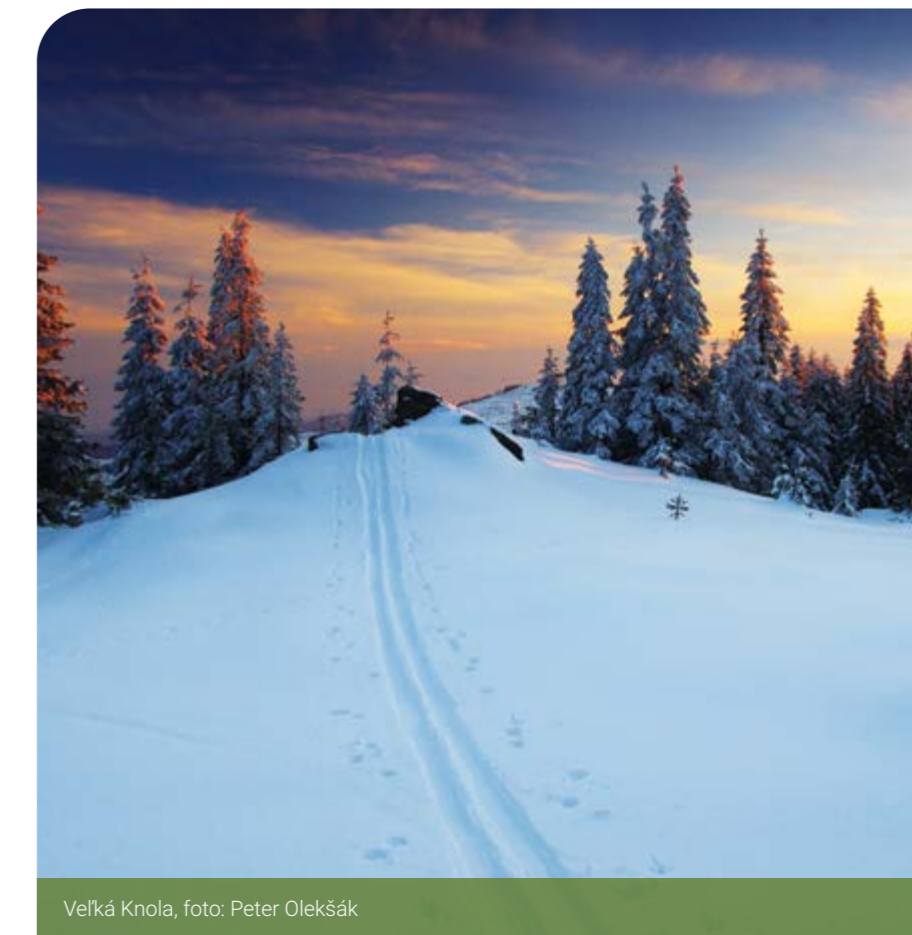
Spoločným cieľom spolu vyše 50-tich partnerov, je vybudovať zo Slovenského raja významnú a medzinárodne renomovanú destináciu cestovného ruchu a zároveň podporovať a zviditeľňovať ďalšie atraktívne destinácie južného Spiša.

Tu možno spomenúť Poráčsku, či Hnileckú dolinu, Krompachy - Plejsy, historické mestá akými sú metropola Spiša - Spišská Nová Ves, ale aj Gelnica či Dobšiná, ktoré sú známe najmä svojou banskou históriou a tradíciami.

OOCR Slovenský raj & Spiš vytvára podmienky pre podporu rozvoja cestovného ruchu a realizuje nové výzvy v rozvoji územia vo svojej pôsobnosti.

Aktívnou komunikáciou so svojimi členmi odкрýva nie len konkrétne nedostatky, ale aj príležitosti a možnosti pre zlepšenia vo sfére regionálneho turizmu.

V rámci svojich možností sa systematicky usiluje tieto zlepšenia uplatňovať v praxi.



Vydal |

Texty |

Grafická úprava a tlač |
Autori fotografií |

Oblasťná organizácia cestovného ruchu
Slovenský raj & Spiš | 2020

Oľga Danielová, Mgr. Martin Pižem,
Peter Olekšák

Ing. Jozef Šivec - Webing.sk
Peter Olekšák, Miloš Greisel,
Milan Barlog, Majka Sabolová Rusnáková,
archív OOCR Slovenský raj & Spiš,
archív mesta Gelnica



DOVOLENKA NA
SLOVENSKU
DOBRY NÁPAD

Tento projekt a jeho aktivity sú realizované
s finančnou podporou Ministerstva dopravy
a výstavby Slovenskej republiky.